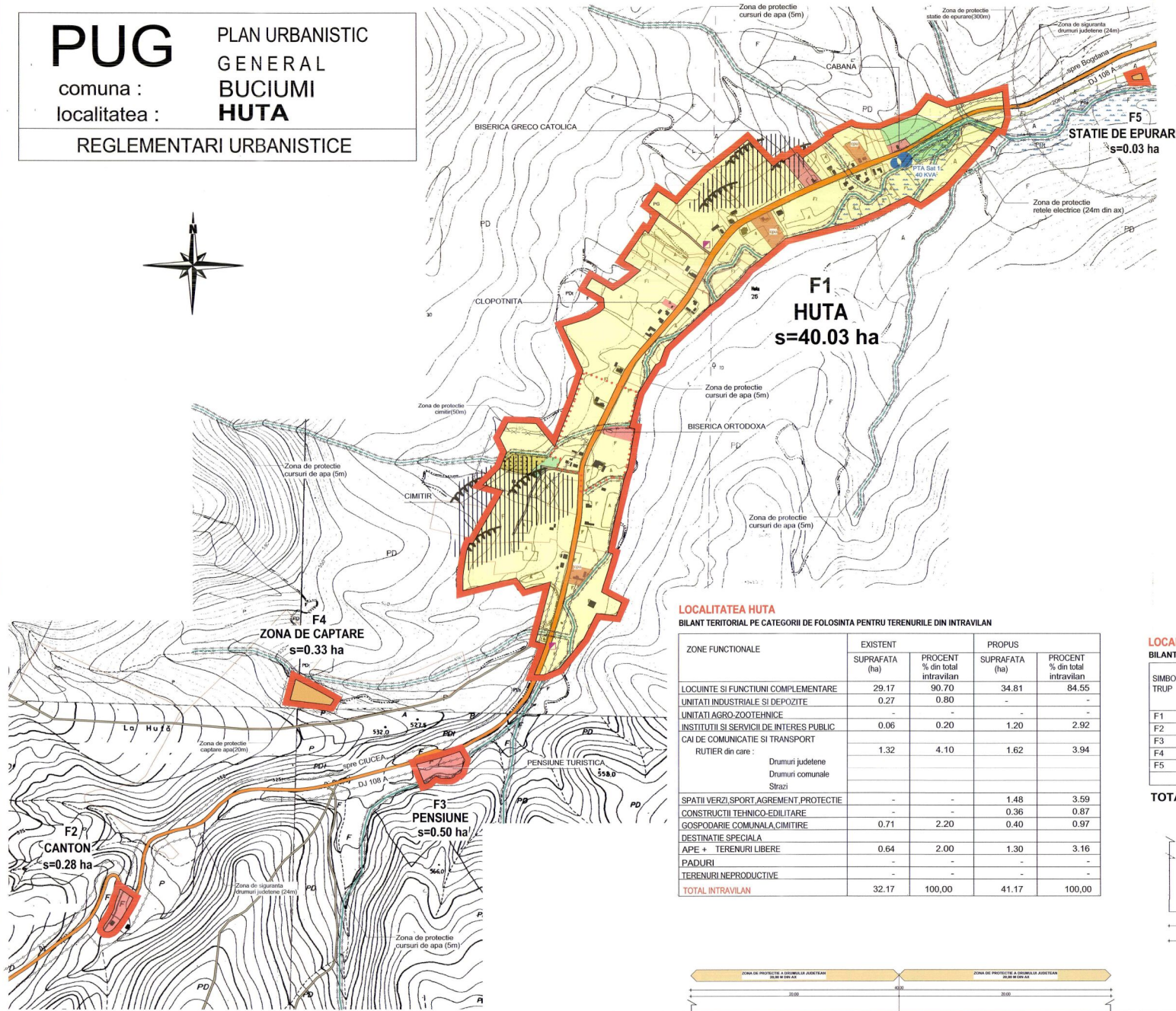


# PUG

PLAN URBANISTIC  
GENERAL  
BUCIUMI  
HUTA

comuna :  
localitatea :

REGLEMENTARI URBANISTICE



### LOCALITATEA HUTA

BILANT TERITORIAL PE CATEGORII DE FOLOSINTA PENTRU TERENURILE DIN INTRAVILAN

ZONE FUNCTIONALE	EXISTENT		PROPOS	
	SUPRAFATA (ha)	PROCENT % din total intravilan	SUPRAFATA (ha)	PROCENT % din total intravilan
LOCUINTE SI FUNCTIUNI COMPLEMENTARE	29.17	90.70	34.81	84.55
UNITATI INDUSTRIALE SI DEPOZITE	0.27	0.80	-	-
UNITATI AGRO-ZOOTEHNICE	-	-	-	-
INSTITUTII SI SERVICII DE INTERES PUBLIC	0.06	0.20	1.20	2.92
CAI DE COMUNICATIE SI TRANSPORT	1.32	4.10	1.62	3.94
RUTIER din care :				
Drumuri judetene				
Drumuri comunale				
Strazi				
SPATII VERZI,SPORT,AGREMENT,PROTECTIE	-	-	1.48	3.59
CONSTRUCTII TEHNICO-EDILITARE	-	-	0.36	0.87
GOSPODARIE COMUNALA,CIMITIRE	0.71	2.20	0.40	0.97
DESTINATIE SPECIALA	-	-	-	-
APE + TERENURI LIBERE	0.64	2.00	1.30	3.16
PADURI	-	-	-	-
TERENURI NEPRODUCTIVE	-	-	-	-
<b>TOTAL INTRAVILAN</b>	<b>32.17</b>	<b>100,00</b>	<b>41.17</b>	<b>100,00</b>

## LEGENDA

### LIMITE

- LIMITA INTRAVILANULUI PROPOS
- LIMITA TERENULUI ADMINISTRATIV AL COMUNEI
- LIMITA ZONEI CENTRALE

### ZONIFICARE FUNCTIONALA

- ZONA PENTRU LOCUINTE-REGIM MIC-MEDIU DE INALTIME
- ZONA INSTITUTII PUBLICE SI SERVICII
- ZONA UNITATI INDUSTRIALE/DEPOZITARE
- ZONA UNITATI AGRICOLE
- SPATII PLANTATE,PARCURI , GRADINI,PERDELE DE PROTECTIE
- SPATII PLANTATE,AGREMENT,SPORT
- TERENURI AGRICOLE IN INTRAVILAN
- ZONA GOSPODARIE COMUNALA,CIMITIRE
- ZONA CONSTRUCTII AFERENTE LUCRARILOR TEHNICO-EDILITARE

- ZONA OBIECTIVE CU VALOARE DE PATRIMONIU
- ZONA CAI DE COMUNICATIE RUTIERA SI AMENAJARI AFERENTE
- ZONA CAI DE COMUNICATIE FEROVIAARA SI AMENAJARI AFERENTE
- APE
- TERENURI CE NECESITA MASURI DE PROTECTIE - INUNDATII
- ZONA CU ALINECARI ACTIVE
- ZONA CU RISC DE ALINECARE

- DN DRUMURI NATIONALE
- DJ DRUMURI JUDETENE
- DC DRUMURI COMUNALE
- TRASEE PIETONALE
- STRAZI PROPUSE

### REGLEMENTARI

#### ZONE NECESAR A FI PROTEJATE :

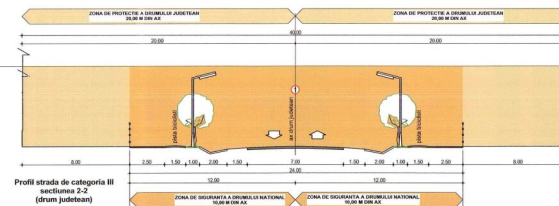
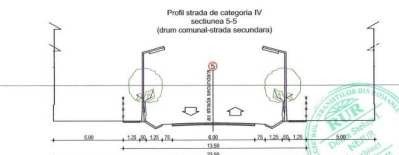
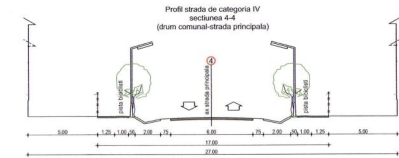
- ZONE PROTEJATE PE BAZA NORMELOR SANITARE
- ZONE PROTEJATE FATA DE CONSTRUCTII SI CULOARE TEHNICE
- SIT ARHEOLOGIC SI ZONA DE PROTECTIE
- FATA DE OBIECTIVELE CU VALOARE DE PATRIMONIU
- CtU Cladire protejata urbanistic
- VATRA LOCALITATII IN SECOLUL XVIII ( conform Hartilor iosefine)
- PUNCT DE COLECTARE SELECTIVA A DESEURILOR

### LOCALITATEA HUTA

BILANT AL TERITORIULUI INTRAVILAN PROPOS PE TRUPURI

SYMBOL TRUP	DENUMIRE TRUP	SUPRAFATA (ha)
F1	Localitatea propriu-zisa	40.03
F2	Canton	0.28
F3	Pensiune	0.50
F4	Zona de captare	0.33
F5	Statie de epurare	0.03
<b>TOTAL</b>		<b>41.17</b>

**TOTAL EXTINDERE INTRAVILAN = 9.00 ha**



PROFILE CARACTERISTICE DE STRAZI  
scara 1/200

**ART PROIECT ZALAU**  
str. Parcului nr.4  
tel./fax: 0260 662004-mobil: 0744165317

Denumirea proiectului: **PLAN URBANISTIC GENERAL al comunei BUCIUMI - jud. Salaj**  
Amplasament: **Judetul Salaj, comuna BUCIUMI**  
Beneficiar: **Primaria comunei Buciumi**

Nr. contract: **214/0105.06.2010**  
Nr. proiect: **325/2010**  
Faza de pr.: **PUG**

Calitatea: **Numero**  
Sof. proiect: **arh. Doina Nejur**  
Proiectat: **arh. Mircea Nejur**  
Verificat: **arh. Doina Nejur**

Semnatura: **1/5 000**  
Titlu planșe: **REGLEMENTARI URBANISTICE localitate HUTA**  
Data: **aug. 2012**  
Numarul planșe: **U13**